
EMÄTILASELVITYS

KUHMON KAUPUNKI

LAMMASJÄRVEN OSAYLEISKAAVA

21.1.2018

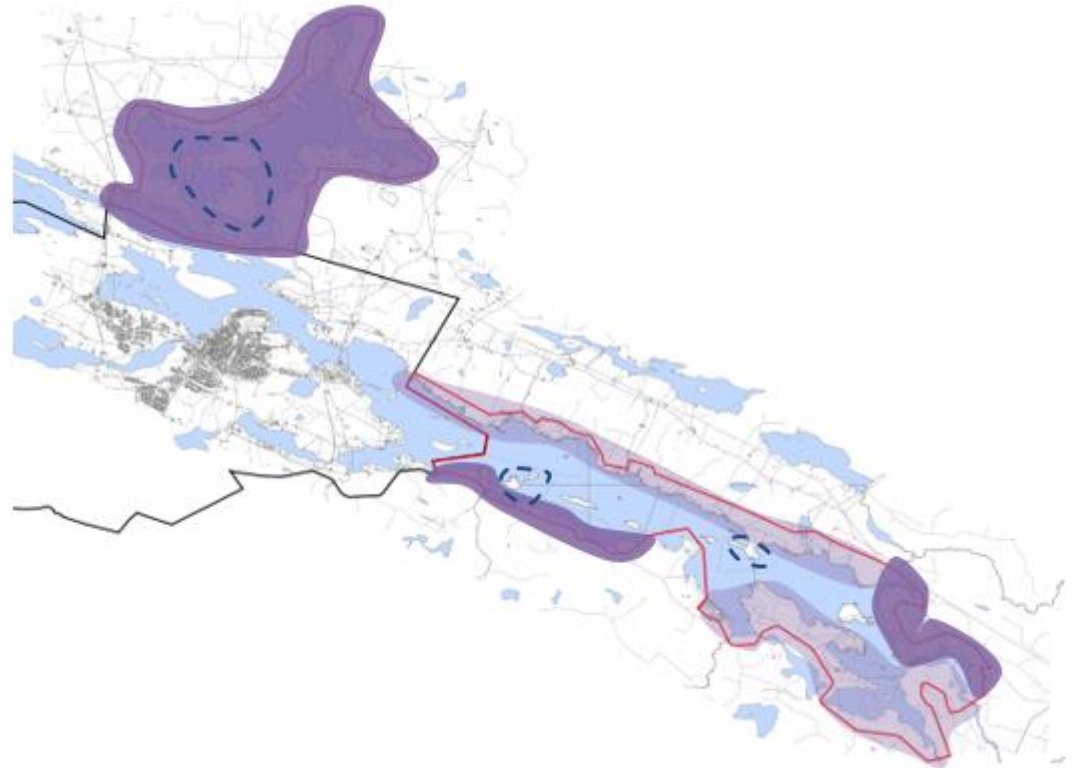
SWECO YMPÄRISTÖ OY
OULU

MITOITUSALUEET

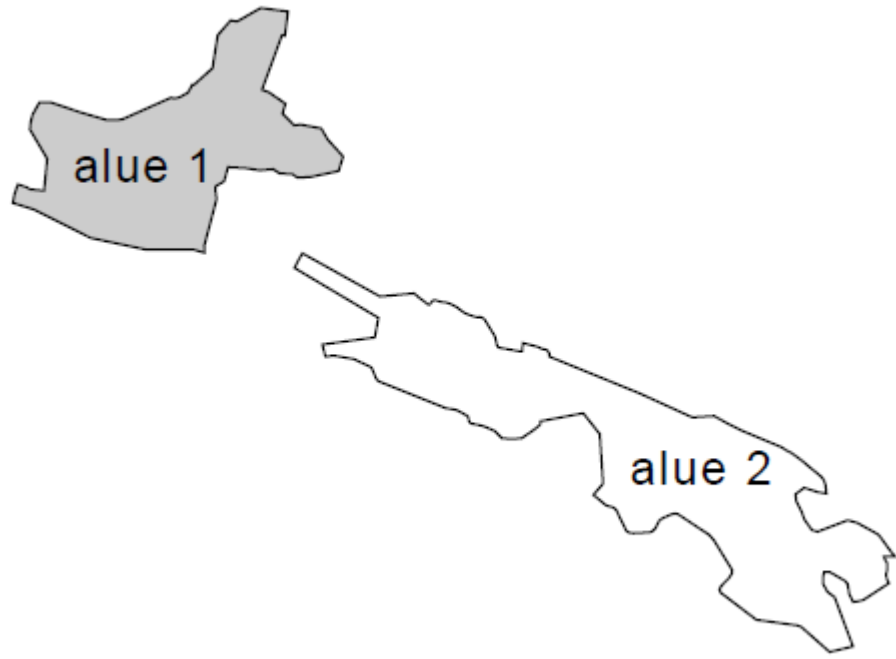
Alueen mitoitus perustuu muunnettuun rantaviivaan sekä emätilaselvitykseen. Alueelle on määritetty mitoitusvyöhykkeet, joilla muunnetun rantaviivan mitoituskerroimet ovat viisi (5) ja seitsemän (7). Korkeampi mitoitus on Kuhmon kaupungin keskustaajaman lähistöllä sekä pohjoisella osalla kaava-aluetta. Lisäksi eteläosassa Lammasjärven eteläpuolella alueilla, joihin on hyvät pääsy-yhteydet, sovelletaan korkeampaa mitoitusta. Matalampaa mitoitusta sovelletaan Lammasjärven pohjoispuolella, jossa tiestö kulkee kauempana rannasta sekä eteläpäässä, mistä etäisyys kaupungin keskustaan on pidempi.

Saariin ei osoiteta rakentamista, mikäli ne ovat tällä hetkellä rakentamattomia. Mikäli saarissa on jo rakentamista, osoitetaan rakennuspaikkoja pinta-alan mukaan. Saariin on esitetty yksi (1) rakennuspaikka hehtaaria kohden (/1ha), kuitenkin korkeintaan kaksi (2) rakennuspaikkaa tilaa kohden.

Emätilaselvityksessä esitetään kaikki osayleiskaavan ranta-alueiden emätilat lohkotiloineen ja palstoineen. Taulukossa on esitetty jokaisen palstan pinta-ala ja rantaviivan pituus sekä muunnetun rantaviivan pituus. Lisäksi taulukkoon on koottu olevat asunnot ja loma-asunnot. Taulukossa näkyy palstan mitoitusalue (pohjoisosalla kaikilla sama eli mitoitusluku on 7), mitoituksen mukaiset rakennuspaikat sekä kaavassa osoitetut rakennuspaikat. Joillakin palstoilla ja emätiloilla on kommentteja esim. rakennettavuudesta.



Kuvassa mitoitusalueet. Tummemmalla mitoitusalue 7, vaaleammalla mitoitusalue 5. Katkoviivalla esitetty saaret, joiden mitoitus perustuu pinta-alaan. Muut saaret ovat joko asema-kaavoitettuja tai ne jätetään rakentamattomiksi.



ID	TPTEKSTI	NIMI	EMATEKSTI	EMANIMI	R_A	R_M	R_L	R_Y	Pinta-ala	RANTA m	Ranta muunn	Mitoitus (7)	Mitoituksen mukaiset uudet rakennuspaikat kaavassa	Kommentit
57288940	290-405-10-13	NOJONIEMI	290-405-10-1	NOJONIEMI				0	75025	471	248	2	1	
57288936	290-405-10-14	KOKKOKALLIO	290-405-10-1	NOJONIEMI	0	0	1	1	7315	248	128	0		
57288889	290-405-10-15	POSTINIEMI	290-405-10-1	NOJONIEMI				0	1513	226	0	saari		Ei rakentamiskelpoinen (pinta-ala, tulvauhka)
57288890	290-405-10-15	POSTINIEMI	290-405-10-1	NOJONIEMI				0	756	139	0	saari		Ei rakentamiskelpoinen (pinta-ala, tulvauhka)
														Saariin ei osoiteta rakentamista vaan ovat yleiselle virkistykselle, minkä vuoksi rakennuspaikka
57288937	290-405-10-15	POSTINIEMI	290-405-10-1	NOJONIEMI				0	12188	363	128		1	1 tasapuolisuusperiaatteen vuoksi mahdollinen
57288938	290-405-10-16	TERVARANTA	290-405-10-1	NOJONIEMI	0	0	1	1	12002	170	108		0	
57288939	290-405-10-17	JAKARANDA	290-405-10-1	NOJONIEMI	0	0	2	2	13463	170	43		-2	
290-405-10-1 Summa					0	0	4	4	122262	1787	655		1	2
57288888	290-405-10-11	KUUNIEMI	290-405-10-10	PORONIEMI				0	2343	108	50		0	
57288934	290-405-10-18	MÄNTYKALLIO	290-405-10-10	PORONIEMI				0	273025	270	212		1	1
57288953	290-405-10-21	KOKKORANTA	290-405-10-10	PORONIEMI	0	0	1	1	15189	94	67		-1	
57288952	290-405-10-22	LIPETTI	290-405-10-10	PORONIEMI	0	0	1	1	2896	92	83		0	
57288942	290-405-10-24	MÄNTYKALLIO I	290-405-10-10	PORONIEMI				0	96359	424	140		1	1
57288951	290-405-10-25	KOUKKUKANGAS	290-405-10-10	PORONIEMI				0	73872	118	30		0	
57288954	290-405-10-26	KUUSINIEMI	290-405-10-10	PORONIEMI	0	0	1	1	14149	325	194		0	
57288961	290-405-10-28	WALDESRUH	290-405-10-10	PORONIEMI	0	0	1	1	5092	84	84		0	
57288965	290-405-10-30	KUUKKELI	290-405-10-10	PORONIEMI	0	0	1	1	10027	93	45		-1	
61332960	290-405-10-32	KARHUKALLIO	290-405-10-10	PORONIEMI	0	0	1	1	15183	197	168		0	
86435017	290-405-10-34	KALLIORANTA	290-405-10-10	PORONIEMI	0	0	1	1	5694	81	81		0	
57288885	290-405-10-35	PORONIEMI	290-405-10-10	PORONIEMI				0	440675	404	202		1	1
107876043	290-405-10-36	HIEKKARANTA	290-405-10-10	PORONIEMI	0	0	1	1	7616	94	94		0	
107553102	290-405-10-37	POROKALLIO	290-405-10-10	PORONIEMI				0	31155	367	343		2	1
120624000	290-405-10-39	KARHURANTA	290-405-10-10	PORONIEMI	0	0	1	1	10524	55	43		-1	
290-405-10-10 Summa					0	0	9	9	1003799	2806	1835		4	4
57407595	290-405-10-5	HAASIONIEMI	290-405-10-5	HAASIONIEMI	0	0	1	1	35336	396	308		1	1
290-405-10-5 Summa					0	0	1	1	35336	396	308		1	1
113707706	290-405-10-38	Kultaranta	290-405-10-8	Karhuniemi	0	0	1	1	5087	54	47		-1	
190911557	290-405-10-40	Kotiranta	290-405-10-8	Karhuniemi	1	0	0	1	11092	170	101		0	
344426620	290-405-10-41	Kesäniemi	290-405-10-8	Karhuniemi				0	28144	210	171		1	1
57288886	290-405-10-8	Karhuniemi	290-405-10-8	Karhuniemi				0	400388	894	780		5	4
57288892	290-405-10-8	Karhuniemi	290-405-10-8	Karhuniemi				0	57845	142	66		0	1
290-405-10-8 Summa					1	0	1	2	502556	1470	1165		6	6
57288887	290-405-10-9	KALLIONIEMI	290-405-10-9	KALLIONIEMI	0	0	1	1	5122	154	52		-1	
290-405-10-9 Summa					0	0	1	1	5122	154	52		-1	0
57288897	290-405-1-1	KELTASENRANTA	290-405-1-1	KELTASENRANTA	0	0	1	1	36183	248	248		1	1
290-405-1-1 Summa					0	0	1	1	36183	248	248		1	1
57288893	290-405-1-11	KIERINNIEMI	290-405-1-11	KIERINNIEMI				0	50205	530	481		3	3
290-405-1-11 Summa					0	0	0	0	50205	530	481		3	3
57334661	290-405-11-17	KOSKELA	290-405-11-10	KOSKENRANTA				0	14991	110	28		0	1 Emätilan oikeuksista
57334703	290-405-11-41	KOTISUO	290-405-11-10	KOSKENRANTA				0	335807	895	242		2	Natura-alueetta, VR-alueetta, ei rakentamiselle
57334704	290-405-11-42	KOSKENRANTA	290-405-11-10	KOSKENRANTA	0	0	1	1	4886	76	19		-1	
290-405-11-10 Summa					0	0	1	1	355684	1081	289		1	1
57439268	290-405-11-11	LAUNIRANTA	290-405-11-11	LAUNIRANTA	0	0	1	1	6782	80	40		-1	Merkitään AP-tonttina, jotta muutos vakituiseksi mahdollistuu
290-405-11-11 Summa					0	0	1	1	6782	80	40		-1	0
57439284	290-405-11-12	KOSKEN KOULU	290-405-11-12	KOSKEN KOULU				0	30241	219	95	Koulurakennus		Osoitettu rakennuspaikkana, koska oleva koulurakennus
290-405-11-12 Summa					0	0	0	0	30241	219	95		0	0
57334660	290-405-11-29	JOKELA	290-405-11-14	LENTUANKOSKI	1	0	0	1	16681	228	64		-1	Liittyy leirintäalueeseen, merkitty RL-alueeksi

ID	TPTEKSTI	NIMI	EMATEKSTI	EMANIMI	R_A	R_M	R_L	R_Y	Pinta-ala	RANTA m	Ranta muunn	Mitoitus (7)	Mitoituksen mukaiset uudet rakennuspaikat kaavassa	Kommentit
57334693	290-405-11-30	JOKIRANTA	290-405-11-14	LENTUANKOSKI				0	62650	0	0	0	1	Emätilan oikeuksista
57334694	290-405-11-48	LENTUANKOSKI	290-405-11-14	LENTUANKOSKI				0	133318	1007	600	4	1	2 olevaa?
290-405-11-14 Summa					1	0	0	1	212649	1235	664	4	2	
57439270	290-405-11-15	KALLIOLA	290-405-11-15	KALLIOLA	0	0	1	1	2164	51	51	-1		
290-405-11-15 Summa					0	0	1	1	2164	51	51	-1	0	
57439269	290-405-11-19	POIKELA	290-405-11-16	MOKURI	0	0	1	1	2491	58	58	-1		
57439304	290-405-11-39	KOSKENKUOHU	290-405-11-16	MOKURI	0			0	221003	351	136	1		Ranta natura-alueita, VR-alueita, ei rakentamiselle
57334663	290-405-11-40	MOKURI	290-405-11-16	MOKURI	0			0	29075	46	46	0	1	Emätilan oikeuksista
57439259	290-405-11-40	MOKURI	290-405-11-16	MOKURI	0			0	121456	124	35	0		Ranta soistunut ja tulvauhkan alainen
120918180	290-405-11-40	MOKURI	290-405-11-16	MOKURI	0	1	0	1	69524	662	602	Leirintäalue		Merkitty RL-alueeksi
120918182	290-405-11-51	Hovipelto	290-405-11-16	MOKURI	0	0	1	1	19710	102	102	0		
290-405-11-16 Summa					0	1	2	3	463259	1343	978	1	1	
57288966	290-405-1-124	RAYSTÄANREUNA	290-405-1-14	LIKOSAARI	0	0	2	2	9786	181	136	Saari: pinta-alan muk		0
57288858	290-405-1-125	LIKOSAARI	290-405-1-14	LIKOSAARI	0			0	521438	2859	1822	Saari: pinta-alan muk		2
290-405-1-14 Summa					0	0	2	2	531224	3040	1958	0	2	
57334657	290-405-11-34	Koski	290-405-11-7	KOSKI	0			0	69518	636	174	SL-alueita		
57334658	290-405-11-34	Koski	290-405-11-7	KOSKI	0			0	76826	271	271	SL-alueita		
57439255	290-405-11-34	Koski	290-405-11-7	KOSKI	0			0	32570	351	137	SL-alueita		
57439300	290-405-11-35	VÄLIMAA	290-405-11-7	KOSKI	0			0	5467	0	0			Kapea palsta tien vierellä
93220287	290-405-11-49	KOSKIRANTA	290-405-11-7	KOSKI	0	0	2	2	16359	72	66			
57439293	290-405-11-50	HIEKKALAHTI	290-405-11-7	KOSKI	1	0	0	1	77496	316	311			
285564862	290-405-11-54	Koskikangas	290-405-11-7	KOSKI	0			0	241039	245	245			1
290-405-11-7 Summa					1	0	2	3	519275	1891	1204	1	1	
57288905	290-405-1-18	NUOLINIEMI	290-405-1-18	NUOLINIEMI	0			0	47758	295	209			1
290-405-1-18 Summa					0	0	0	0	47758	295	209	1	1	
65316304	290-405-11-43	KOSKENNISKKA	290-405-11-9	LENTUANNISKA	0			0	286048	740	233			2
57334662	290-405-11-44	LENTUANNISKA	290-405-11-9	LENTUANNISKA	0			0	49660	81	40			0
255804422	290-405-11-52	Särkkäpelto	290-405-11-9	LENTUANNISKA	0	0	1	1	9379	68	34			-1
290-405-11-9 Summa					0	0	1	1	345087	889	307	1	1	
57288896	290-405-1-77	MARTTALA	290-405-1-20	MARTTALA	0			0	77929	80	80			1
57288895	290-405-1-93	KIERINRANTA	290-405-1-20	MARTTALA	0	0	1	1	20350	69	69			-1
57288894	290-405-1-94	KASKELA	290-405-1-20	MARTTALA	0			0	52293	0	0			0
290-405-1-20 Summa					0	0	1	1	150572	149	149	0	0	
57334655	290-405-12-1	OJANNIEMI	290-405-12-1	OJANNIEMI	0	0	1	1	40880	616	298			1
290-405-12-1 Summa					0	0	1	1	40880	616	298	1	1	
57407706	290-405-121-3	SAKULA	290-405-121-0	PIRTTINIEMI	0	0	1	1	4177	135	118	Asemakaavoitettu, asemakaavassa 2 rak.paikkaa		
57407586	290-405-121-4	PIRTTILAHTI	290-405-121-0	PIRTTINIEMI	1	0	0	1	66627	393	356			1
57407711	290-405-121-5	KARHUNPESÄ	290-405-121-0	PIRTTINIEMI	0	0	1	1	3785	168	35	Asemakaavoitettu		
57407585	290-405-121-6	PIRTTINIEMI	290-405-121-0	PIRTTINIEMI	0			0	514990	2032	1473	Asemakaavoitettu, asemakaavassa 12 rakennuspaikkaa		
57407596	290-405-121-6	PIRTTINIEMI	290-405-121-0	PIRTTINIEMI	0			0	110875	253	225			2
290-405-121-0 Summa					1	0	2	3	700454	2981	2206	3	1	Rakennuspaikat asemakaavoitetulla alueella
57334672	290-405-12-3	Pitkäniemi	290-405-12-3	Pitkäniemi	0	0	0	0	206927	816	536			4
290-405-12-3 Summa					0	0	0	0	206927	816	536	4	4	
57407602	290-405-128-0	UUTELA	290-405-128-0	UUTELA	0			0	32958	0	0			0
290-405-128-0 Summa					0	0	0	0	32958	0	0	0	0	
57288874	290-405-13-10	RASIRANTA	290-405-13-10	RASIRANTA	0	0	1	1	82365	329	329			1
290-405-13-10 Summa					0	0	1	1	82365	329	329	1	1	
57334634	290-405-13-11	ORITSUO	290-405-13-11	ORITSUO	0			0	30620	85	70			0
290-405-13-11 Summa					0	0	0	0	30620	85	70	0	1	Tasapuolisuusperiaate: emättille vähintään yksi rakennusoikeus
57288875	290-405-13-14	HONKARANTA	290-405-13-12	SALMENSUU	0	0	1	1	3350	72	72			0

ID	TPTEKSTI	NIMI	EMATEKSTI	EMANIMI	R_A	R_M	R_L	R_Y	Pinta-ala	RANTA		Mitoitus (7)	Mitoituksen	Kommentit
										m	Ranta muunn		mukaiset uudet rakennuspaikat kaavassa	
57288873	290-405-13-15	SALMENSUU	290-405-13-12	SALMENSUU	0	0	1	1	87653	543	398	2	1	
290-405-13-12 Summa					0	0	2	2	91003	615	470	1	1	
57288879	290-405-13-13	RASINIEMI	290-405-13-13	RASINIEMI	0	0	0	0	13009	182	147	1	1	
290-405-13-13 Summa					0	0	0	0	13009	182	147	1	1	
57288872	290-405-13-16	LIUKKUNIEMI	290-405-13-2	MANTERE	0	0	1	1	15903	141	71	-1		
57288871	290-405-13-17	LOUHELA	290-405-13-2	MANTERE	0	0	2	2	24716	172	86	-1		
57334651	290-405-13-18	Mantere	290-405-13-2	MANTERE	0	0	0	0	331412	329	264	2		Rakennuspaikka rantavyöhykkeen ulkopuolella
290-405-13-2 Summa					0	0	3	3	372031	642	420	0	0	
57288867	290-405-13-4	LUHTANIEMI	290-405-13-4	LUHTANIEMI	0	0	1	1	3870	182	66	-1		
290-405-13-4 Summa					0	0	1	1	3870	182	66	-1	0	
57288898	290-405-1-35	KELTAVAARA	290-405-1-35	KELTAVAARA	0	0	1	1	116454	519	519	3		
290-405-1-35 Summa					0	0	1	1	116454	519	519	3	3	
57288869	290-405-13-6	Suviniemi	290-405-13-6	Suviniemi	0	0	1	1	1226	102	0	0		
290-405-13-6 Summa					0	0	1	1	1226	102	0	0	0	
325333282	290-405-13-20	Ruunalampi	290-405-13-7	Kuusisto				0	6433	0	0	0		Ei rannassa, tie lävistää palstan, pieni osa palstaa kaava-alueella
325900832	290-405-13-21	Tuomaanaho	290-405-13-7	Kuusisto				0	172696	823	365	3		2
57334679	290-405-13-7	Kuusisto	290-405-13-7	Kuusisto	0	0	1	1	76820	186	108	0		Rakennuspaikka rantavyöhykkeen ulkopuolella
290-405-13-7 Summa					0	0	1	1	255949	1009	473	2	2	
57288878	290-405-13-8	HARJUPELTO	290-405-13-8	HARJUPELTO				0	13921	28	26	0		Tasapuolisuusperiaate: emättilalle vähintään yksi rakennusosoikeus
290-405-13-8 Summa					0	0	0	0	13921	28	26	0	1	
57334645	290-405-14-13	SAVIAHO	290-405-14-13	SAVIAHO				0	67380	236	183	1		1
164973296	290-405-14-22	KIVIRANTA	290-405-14-13	SAVIAHO	0	0	1	1	6099	89	89	0		
193840214	290-405-14-23	HAAPALEHTO	290-405-14-13	SAVIAHO				0	34510	0	0	0		
290-405-14-13 Summa					0	0	1	1	107989	325	272	1	1	
57288793	290-405-14-16	PRISKALA	290-405-14-8	PIIRAALA	0	0	1	1	42539	180	179	0		
57334649	290-405-14-17	Piiraala	290-405-14-8	PIIRAALA				0	16101	0	0	0		
290-405-14-8 Summa					0	0	1	1	58640	180	179	0	0	
57280175	290-405-15-34	AHOPELTO	290-405-15-17	HAKALA	1	0	0	1	4852	0	0	0		
290-405-15-17 Summa					1	0	0	1	4852	0	0	0	0	
193533607	290-405-15-47	Toivola	290-405-15-26	LAITILA				0	63785	180	135	1		
235748118	290-405-15-50	LAITILA	290-405-15-26	LAITILA	1	0	1	2	30249	188	153	-1		
235748120	290-405-15-51	Norri	290-405-15-26	LAITILA	1	0	0	1	14643	0	0	0		
290-405-15-26 Summa					2	0	1	3	108677	368	288	0	0	
57288949	290-405-1-113	VIRRANNIEMI	290-405-1-59	NURMELA	0	0	1	1	4487	143	131	Saari: pinta-alan muk		0
200475289	290-405-1-140	Karhunkangas	290-405-1-59	NURMELA	0	0	1	1	400810	1501	1343	Saari: pinta-alan muk		1
290-405-1-59 Summa					0	0	2	2	405297	1644	1474	0	1	
57288854	290-405-16-49	KOIVUOJA	290-405-16-21	KOIVULEHTO	0	0	1	1	13335	90	90	0		
57288852	290-405-16-50	KOIVULEHTO	290-405-16-21	KOIVULEHTO				0	13152	80	70	0		
290-405-16-21 Summa					0	0	1	1	26487	170	160	0	0	
57288959	290-405-16-113	PISARE	290-405-16-22	ALKIO				0	10792	0	0	0		
57288960	290-405-16-113	PISARE	290-405-16-22	ALKIO				0	1891	19	19	0		
57288810	290-405-16-114	ALKIO	290-405-16-22	ALKIO				0	8517	0	0	0		
57288932	290-405-16-114	ALKIO	290-405-16-22	ALKIO	1	0	0	1	67645	97	94	0		
57288821	290-405-16-77	KATAJA	290-405-16-22	ALKIO	0	0	1	1	4927	50	50	-1		
57288820	290-405-16-84	RANTATUPA	290-405-16-22	ALKIO	1	0	0	1	4862	51	51	-1		
57288807	290-405-16-88	TARHA	290-405-16-22	ALKIO				0	8341	0	0	0		
290-405-16-22 Summa					2	0	1	3	106975	217	214	-2	0	

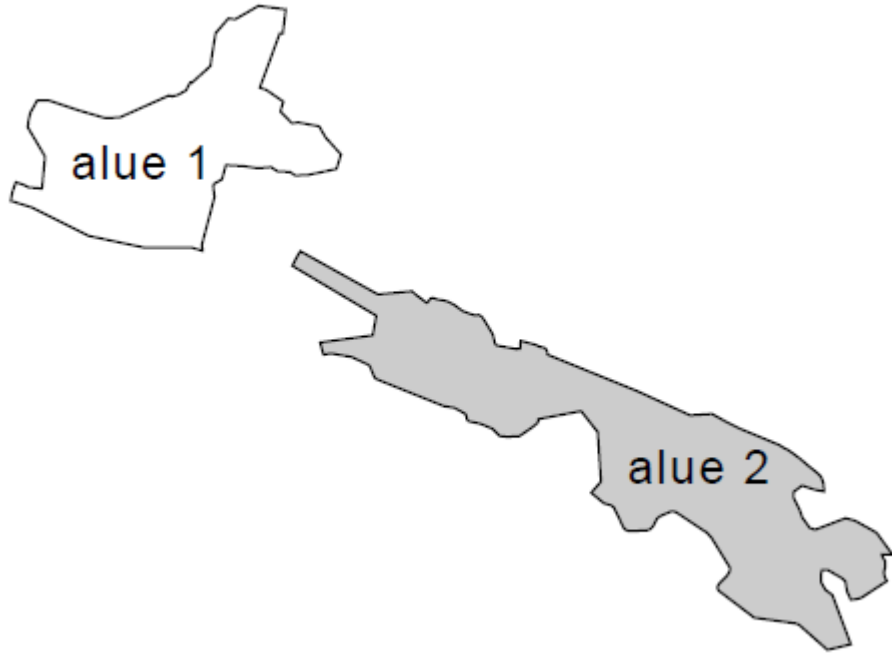
ID	TPTEKSTI	NIMI	EMATEKSTI	EMANIMI	R_A	R_M	R_L	R_Y	Pinta-ala	RANTA m	Ranta muunn	Mitoitus (7)	Mitoituksen mukaiset uudet rakennuspaikat kaavassa	Kommentit
57281850	290-405-16-100	KUJANSUU	290-405-16-23	KOMULA				0	1740	0	0	0		
57288848	290-405-16-101	PEIPPO	290-405-16-23	KOMULA	0	0	1	1	2634	51	51	-1		
57288849	290-405-16-102	JUTKUTUS	290-405-16-23	KOMULA	1	0	2	3	2647	51	51	-3		
57281791	290-405-16-103	KOMULA	290-405-16-23	KOMULA	1	0	0	1	161319	181	181	0		Maisemallisesti arvokkaan pellon vuoksi mitoitus pienempi kuin Teeriniemessä muuten
57288845	290-405-16-103	KOMULA	290-405-16-23	KOMULA				0	26076	161	161	1		
57288846	290-405-16-69	TUOMAANNIEMI	290-405-16-23	KOMULA	0	0	1	1	2128	52	52	-1		
57281790	290-405-16-70	VUOKKOLA	290-405-16-23	KOMULA				0	1234	0	0	0		
290-405-16-23 Summa					2	0	4	6	197778	496	496	-3	0	
57281789	290-405-16-24	TUOMELA	290-405-16-24	TUOMELA	2	0	0	2	44953	145	145	-1		Rantasaunalle voi hakea poikkeamislupaa/rakennuslupaa ilman kaavamääräystä
57288847	290-405-16-24	TUOMELA	290-405-16-24	TUOMELA	1	0	0	1	60174	216	216	1		
290-405-16-24 Summa					3	0	0	3	105127	361	361	0	0	
57288816	290-405-16-106	Tikkulehto	290-405-16-3	TEERINIEMI	0	0	1	1	133775	650	554	3		2
299274576	290-405-16-117	Louhi	290-405-16-3	TEERINIEMI	0	0	1	1	39386	202	152	0		1 Emätilan oikeuksista
299274600	290-405-16-119	Teeriniemi	290-405-16-3	TEERINIEMI	1	0	1	2	204396	1821	1304	5		Maisemallisesti arvokkaan pellon vuoksi mitoitus pienempi kuin Teeriniemessä muuten
57288856	290-405-16-95	Kivikko	290-405-16-3	TEERINIEMI	0	0	1	1	3670	60	45	-1		
57288806	290-405-16-96	Tökkeli	290-405-16-3	TEERINIEMI	0	0	1	1	2727	247	18	-1		Rakennus tulvauhkan alaisella alueella
290-405-16-3 Summa					1	0	5	6	383954	2980	2073	6	6	
111314358	290-405-16-115	Väinölä	290-405-16-30	VALTALA	0	0	1	1	10244	101	101	0		1 Emätilan oikeuksista
57288811	290-405-16-30	VALTALA	290-405-16-30	VALTALA				0	50435	293	122	1		Palsta tulvauhkan alainen ja soistunut Maisemallisesti arvokkaan pellon vuoksi mitoitus
57288815	290-405-16-30	VALTALA	290-405-16-30	VALTALA	1	0	0	1	189796	782	666	2		2 pienempi kuin Teeriniemessä muuten
57288818	290-405-16-30	VALTALA	290-405-16-30	VALTALA				0	108401	340	340	2		2
57288855	290-405-16-30	VALTALA	290-405-16-30	VALTALA				0	64804	366	323	2		2
290-405-16-30 Summa					1	0	1	2	423680	1882	1552	7	7	
57288831	290-405-16-33	KESANIEMI	290-405-16-33	KESANIEMI	0	0	1	1	2232	133	69	-1		
290-405-16-33 Summa					0	0	1	1	2232	133	69	-1	0	
57288840	290-405-16-34	KÄPÄLÄMÄKI	290-405-16-34	KÄPÄLÄMÄKI	0	0	1	1	2057	50	50	-1		
290-405-16-34 Summa					0	0	1	1	2057	50	50	-1	0	
57288851	290-405-16-36	KIVIRANTA	290-405-16-36	KIVIRANTA	0	0	1	1	2200	41	41	-1		
290-405-16-36 Summa					0	0	1	1	2200	41	41	-1	0	
57288956	290-405-16-112	PÖKKELO	290-405-16-37	SUOJALA	1	0	0	1	16893	153	153	0		
57288850	290-405-16-40	KOIVIKKO	290-405-16-37	SUOJALA	0	0	1	1	2140	43	43	-1		
57288825	290-405-16-47	KUUSI	290-405-16-37	SUOJALA	0	0	1	1	2246	50	50	-1		
57288824	290-405-16-56	RANTALA	290-405-16-37	SUOJALA	0	0	1	1	1601	38	38	-1		
57288823	290-405-16-62	SAUNARANTA	290-405-16-37	SUOJALA	0	0	1	1	2619	64	64	-1		
57288822	290-405-16-64	AURINKOLA	290-405-16-37	SUOJALA	0	0	1	1	2372	50	50	-1		
57288826	290-405-16-66	VALKAMA	290-405-16-37	SUOJALA	0	0	1	1	2057	50	47	-1		Rakennus tulvauhkan alaisella alueella
57288853	290-405-16-67	KÄKKÄRÄ	290-405-16-37	SUOJALA	0	0	1	1	26315	97	97	0		
57288809	290-405-16-68	SUOJALA	290-405-16-37	SUOJALA				0	15730	0	0	0		Palsta soistunut
57288817	290-405-16-68	SUOJALA	290-405-16-37	SUOJALA				0	115238	156	81	1		Rannat tulvauhkan alaisia ja osittain soistuneita
290-405-16-37 Summa					1	0	7	8	187211	701	622	-4	0	
57288838	290-405-16-38	SAKARA	290-405-16-38	SAKARA	0	0	1	1	2132	40	40	-1		
290-405-16-38 Summa					0	0	1	1	2132	40	40	-1	0	
57288829	290-405-16-109	KELO	290-405-16-39	VERKKONIEMI	0	0	1	1	5251	50	36	-1		
57288830	290-405-16-110	KANERVA	290-405-16-39	VERKKONIEMI	0	0	1	1	5318	48	16	-1		
57288819	290-405-16-111	TOMMILA	290-405-16-39	VERKKONIEMI	1	0	1	2	158213	578	357			
57288832	290-405-16-42	LOUHIKKORANTA	290-405-16-39	VERKKONIEMI				0	2858	79	34	0		
57288834	290-405-16-43	KERPPULA	290-405-16-39	VERKKONIEMI	0	0	1	1	2272	43	24	-1		
57288835	290-405-16-44	KOIVIKKO	290-405-16-39	VERKKONIEMI	0	0	1	1	2030	45	34	-1		
57288841	290-405-16-51	KOKKA	290-405-16-39	VERKKONIEMI	0	0	1	1	2021	49	49	-1		

ID	TPTEKSTI	NIMI	EMATEKSTI	EMANIMI	R_A	R_M	R_L	R_Y	Pinta-ala	RANTA		Mitoitus (7)	Mitoituksen mukaiset uudet rakennuspaikat kaavassa	Kommentit	
										m	Ranta muunn				
57288842	290-405-16-52	MELA	290-405-16-39	VERKKONIEMI	0	0	1	1	2018	48	48	-1			
57288833	290-405-16-58	KULMALA	290-405-16-39	VERKKONIEMI				0	4367	81	20	0			
57288839	290-405-16-59	KAKARA	290-405-16-39	VERKKONIEMI				0	1782	53	53	0		Pinta-ala ei riitä rakennuspaikalle	
57288827	290-405-16-60	PIHLAJA	290-405-16-39	VERKKONIEMI	0	0	1	1	2191	51	48	-1			
57288828	290-405-16-74	LEPPÄ	290-405-16-39	VERKKONIEMI				0	2172	50	50	0			
57288837	290-405-16-79	TIENSUU	290-405-16-39	VERKKONIEMI	0	0	1	1	5242	59	59	-1			
57288836	290-405-16-80	PUIKKARI	290-405-16-39	VERKKONIEMI	0	0	1	1	2089	51	51	-1			
57288844	290-405-16-81	VERKKONIEMI	290-405-16-39	VERKKONIEMI				0	51223	0	0	0			
290-405-16-39 Summa					1	0	10	11	249047	1285	878	-5	0		
57288799	290-405-2-10	Huotari	290-405-2-10	Huotari				0	1269	191	0	0	0	saari, liian pieni rakel	
57288860	290-405-2-10	Huotari	290-405-2-10	Huotari				0	132014	1536	541	2	0	Saari: pinta-alan muk	
57288861	290-405-2-10	Huotari	290-405-2-10	Huotari	0	0	1	1	337765	2779	1428	1	0	Saari: pinta-alan muk	
290-405-2-10 Summa					0	0	1	1	471048	4506	1969	0	3		
57407592	290-405-2-11	JÄNKÄPIRTTI	290-405-2-11	JÄNKÄPIRTTI	0	0	2	2	83890	1207	436	1	0		
57407593	290-405-2-11	JÄNKÄPIRTTI	290-405-2-11	JÄNKÄPIRTTI				0	2205	169	34	0	0	Palsta tulvauhan alainen	
290-405-2-11 Summa					0	0	2	2	86095	1376	471	1	1		
57407589	290-405-2-12	LAUTTALAHTI	290-405-2-12	LAUTTALAHTI				0	6937	187	50	0	0	Kaava-alueelle sijoittuva palstanosa tulvauhan alainen	
290-405-2-12 Summa					0	0	0	0	6937	187	50	0	0		
57407588	290-405-2-13	KUIKKAPURO	290-405-2-13	KUIKKAPURO				0	14891	332	69	0	0	Palsta lähes kokonaan tulvauhan alainen	
290-405-2-13 Summa					0	0	0	0	14891	332	69	0	0		
57439256	290-405-226-0	LENTUA	290-405-226-0	LENTUA				0	170410	0	0	0	0	Vesialue	
290-405-226-0 Summa					0	0	0	0	170410	0	0	0	0	0	
57407614	290-405-228-0	LISÄ-SUVIRINNE	290-405-228-0	LISÄ-SUVIRINNE				0	23451	0	0	0	0	Kaava-alueelle sijoittuva palstanosa tulvauhan alainen	
290-405-228-0 Summa					0	0	0	0	23451	0	0	0	0	0	
57407613	290-405-229-0	LISÄ-PAIVÄRINNE	290-405-229-0	LISÄ-PAIVÄRINNE				0	196047	91	75	1	1		
290-405-229-0 Summa					0	0	0	0	196047	91	75	1	1		
57288794	290-405-2-15	ISOKIRVES	290-405-2-5	KIRVESNIEMI				0	1394	155	0				
57288797	290-405-2-15	ISOKIRVES	290-405-2-5	KIRVESNIEMI	0	0	1	1	82996	350	344	1	2		
57288800	290-405-2-15	ISOKIRVES	290-405-2-5	KIRVESNIEMI	0	0	1	1	108638	831	641	3	3		
75939025	290-405-2-20	LIKONIEMI	290-405-2-5	KIRVESNIEMI	0	0	1	1	20344	443	246	1	1		
57288801	290-405-2-21	KIRVESNIEMI	290-405-2-5	KIRVESNIEMI	0	0	1	1	115591	394	290	1	1		
290-405-2-5 Summa					0	0	4	4	328963	2173	1520	7	7		
57288863	290-405-2-7	KARUSAARI	290-405-2-7	KARUSAARI				0	1127	123	0	0	0	0	saari, liian pieni rakentamiselle
290-405-2-7 Summa					0	0	0	0	1127	123	0	0	0	0	
259956283	290-405-2-22	Terva-aho 2	290-405-2-8	SILLANKORVA	0	0	1	1	483975	2789	1877	2	2	Saari: pinta-alan muk	
290-405-2-8 Summa					0	0	1	1	483975	2789	1877	0	2		
57288955	290-405-2-18	RUUSU	290-405-2-9	TERVA-AHO	0	0	1	1	8065	101	101	0	0		
57280143	290-405-2-19	TERVA-AHO	290-405-2-9	TERVA-AHO				0	200703	834	638	4	4		
57288784	290-405-2-19	TERVA-AHO	290-405-2-9	TERVA-AHO				0	562	101	0	0	0	saari, liian pieni rakentamiselle	
290-405-2-9 Summa					0	0	1	1	209330	1036	739	4	4		
57334656	290-405-3-7	LENTUANKOSKI	290-405-3-7	LENTUANKOSKI				0	51652	0	0	0	0	Tasapuolisuusperiaate: emättille vähintään yksi rakennusoikeus	
290-405-3-7 Summa					0	0	0	0	51652	0	0	0	1		
57288802	290-405-3-9	PIRTTISAARI	290-405-3-9	PIRTTISAARI				0	72964	1574	703	0	0	Niemeke, johon pääsy kapean kannaksen kautta, ei osoiteta uusia rakennuspaikkoja	
57288803	290-405-3-9	PIRTTISAARI	290-405-3-9	PIRTTISAARI				0	52455	1686	543	0	0	Saari lähes kokonaan tulvauhan alainen, ei osoiteta rakennuspaikkaa	
57288804	290-405-3-9	PIRTTISAARI	290-405-3-9	PIRTTISAARI				0	1615	176	0	0	0	saari, liian pieni rakentamiselle	
57288805	290-405-3-9	PIRTTISAARI	290-405-3-9	PIRTTISAARI				0	3748	272	0	0	0	saari, liian pieni rakentamiselle	
290-405-3-9 Summa					0	0	0	0	130782	3708	1246	0	0		
192673434	290-405-4-134	NIITYMAKI	290-405-4-134	NIITYMAKI	1	0	1	2	27223	147	147	-1	0		

ID	TPTEKSTI	NIMI	EMATEKSTI	EMANIMI	R	A	R	M	R	L	R	Y	Pinta-ala	RANTA		Mitoitus (7)	Mitoituksen mukaiset uudet rakennuspaikat kaavassa		Kommentit	
														m	muunn					
290-405-4-134 Summa													27223	147	147			-1	0	
57334641	290-405-4-61	NEULASUO	290-405-4-17	JUKOLA									0	51809	186	153	1	0	Palsta soistunut ja isolta osin tulvauhkan alainen, ei rakentamiskelpoinen	
290-405-4-17 Summa													51809	186	153			1	0	
57407597	290-405-4-20	Harakkapuro II	290-405-4-20	Harakkapuro II	0	0	1	1					55862	361	132	0	0			
290-405-4-20 Summa													55862	361	132			0	0	
57334689	290-405-4-73	LOUHIPURO	290-405-4-22	LOUHIMÄKI	0	0	1	1					5066	53	53	0	0			
57334687	290-405-4-74	LOUHIMÄKI	290-405-4-22	LOUHIMÄKI	0	0	2	2					24835	107	107	0	0			
290-405-4-22 Summa													29901	160	160			-0,07425	0	
57288783	290-405-4-90	LAITAKANGAS	290-405-4-26	ALASKA									38068	126	83	1	0	Palsta rannan osalta tulvauhkan alainen		
57288933	290-405-4-91	ALASKA	290-405-4-26	ALASKA	1	0	0	1					48219	215	123	0	0			
290-405-4-26 Summa													86287	341	206			0	0	
172934647	290-405-4-30	PERÄLAHTI	290-405-4-30	PERÄLAHTI	1	0	0	1					87030	165	151	0	0			
290-405-4-30 Summa													87030	165	151			0	0	
57334688	290-405-4-31	KOIVU	290-405-4-31	KOIVU									10183	22	22	0	0	Palsta kapea rakentamiselle		
290-405-4-31 Summa													10183	22	22			0	0	
57334642	290-405-4-40	LEPPÄMÄKI	290-405-4-40	LEPPÄMÄKI	1	0	1	2					24217	36	36	-2	0			
290-405-4-40 Summa													24217	36	36			-2	0	
164534249	290-405-4-132	TAKAPIHA	290-405-4-42	TAKAPIHA									17465	0	0	0	1	Tasapuolisuusperiaate: emättilalle vähintään yksi rakennusoikeus		
290-405-4-42 Summa													17465	0	0			0	1	
57288789	290-405-4-53	UUVANA	290-405-4-44	KESTI									2809	118	99	1	0	Palstalla rakennuksia		
57334643	290-405-4-55	PUSTA	290-405-4-44	KESTI									20657	0	0	0	0			
57288788	290-405-4-62	RANTALA	290-405-4-44	KESTI	1	0	0	1					3605	13	13	-1	0			
290-405-4-44 Summa													27071	131	112			0	0	
57334644	290-405-4-98	KESTI	290-405-4-98	KESTI									77052	259	241	2	2			
290-405-4-98 Summa													77052	259	241			2	2	
57439267	290-405-61-2	KOLJOSENAHO	290-405-61-0	KOLJOSENAHO	0	0	1	1					44441	53	13	-1	0			
290-405-61-0 Summa													44441	53	13			-1	0	
290-405-83-0 Summa													327852	0	0			0	2	
57288901	290-405-83-0	Keltasenvaara	290-405-83-0	Keltasenvaara	2	0	0	2					327852	0	0	0	2	Toiveen mukaan, koska ei rantavyöhykettä ja palsta ei rantaa		
57407577	290-405-876-12	Yhteinen vesialue	290-405-876-12	Yhteinen vesialue									52222	0	0	0	0	2 suuri		
57407580	290-405-876-12	Yhteinen vesialue	290-405-876-12	Yhteinen vesialue									216692	0	0	0	0			
290-405-876-12 Summa													268914	0	0			0	0	
57288945	290-405-876-21	Korpisalmen 1. jakoku	290-405-876-21	Korpisalmen 1. jakokun									1610845	0	0	0	0			
57288947	290-405-876-21	Korpisalmen 1. jakoku	290-405-876-21	Korpisalmen 1. jakokun									5927675	0	0	0	0			
57407421	290-405-876-21	Korpisalmen 1. jakoku	290-405-876-21	Korpisalmen 1. jakokun									960227	0	0	0	0			
57407579	290-405-876-21	Korpisalmen 1. jakoku	290-405-876-21	Korpisalmen 1. jakokun									73853	0	0	0	0			
57407600	290-405-876-21	Korpisalmen 1. jakoku	290-405-876-21	Korpisalmen 1. jakokun									11543	0	0	0	0			
290-405-876-21 Summa													8584143	0	0			0	0	
57288876	290-405-878-10	Venevalkama ja muda	290-405-878-10	Venevalkama ja mudan									896	45	45	0	0	Palsta liian pieni rakentamiselle		
57334652	290-405-878-10	Venevalkama ja muda	290-405-878-10	Venevalkama ja mudan									11967	0	0	0	0	Soistunut palsta		
290-405-878-10 Summa													12863	45	45			0	0	
57288812	290-405-878-11	Savi- ja mutapalstat	290-405-878-11	Savi- ja mutapalstat									17286	99	35	0	0	Soistunut ja tulvauhkan alainen palsta		

ID	TPTEKSTI	NIMI	EMATEKSTI	EMANIMI	R_A	R_M	R_L	R_Y	Pinta-ala	RANTA		Mitoitus (7)	Mitoituksen mukaiset uudet rakennuspaikat kaavassa	Kommentit
										m	muunn			
57288843	290-405-878-11	Savi- ja mutapalstat	290-405-878-11	Savi- ja mutapalstat				0	7501	125	115	1	0	0 Soistunut ja tulvauhkan alainen palsta
57288944	290-405-878-11	Savi- ja mutapalstat	290-405-878-11	Savi- ja mutapalstat				0	800	0	0	0	0	0 Palsta liian pieni rakentamiselle
			290-405-878-11 Summa		0	0	0	0	25587	224	149	1	0	
57288950	290-405-878-12	Savenottoipaikka	290-405-878-12	Savenottoipaikka				0	242	0	0	0	0	0 Palsta liian pieni rakentamiselle
			290-405-878-12 Summa		0	0	0	0	242	0	0	0	0	
57281793	290-405-878-13	Venevalkamat	290-405-878-13	Venevalkamat				0	501	23	23	0	0	0 Palsta liian pieni rake
			290-405-878-13 Summa		0	0	0	0	501	23	23	0	0	0 Venevalkama
57334653	290-405-878-4	Haminapalsta	290-405-878-4	Haminapalsta				0	4520	146	145	1	0	0 Palsta tulvauhkan alainen
			290-405-878-4 Summa		0	0	0	0	4520	146	145	1	0	0 Palsta soistunut ja tulvauhkan alainen, ei rakentamiskelponen
223581958	290-405-878-28	Luhtaniemen venevalk	290-405-878-9	VENEVALKAMAT				0	17174	713	230	2	0	0 Venevalkama
223657260	290-405-878-29	Rasiniemen venevalk	290-405-878-9	VENEVALKAMAT				0	509	40	40	0	0	0 Palsta liian pieni rake
			290-405-878-9 Summa		0	0	0	0	17683	753	270	2	0	
322164058	290-405-229-1	Karhuntassu	290-893-1-0	VALTION METSÄMAA				0	134538	441	274	2	2	
57439306	290-891-1-6	LENTUAN LUONNON	290-893-1-0	VALTION METSÄMAA	0	1	0	1	159725	326	148	0	0	0 Luonnonsuojelualue
57407695	290-893-11-1	LENTUAN VALTIONV	290-893-1-0	VALTION METSÄMAA				0	255994	0	0	0	0	0 Valtion metsämaa, ei mitoiteta
57407696	290-893-11-1	LENTUAN VALTIONV	290-893-1-0	VALTION METSÄMAA				0	361060	1003	408	3	3	
62688272	290-893-11-1	LENTUAN VALTIONV	290-893-1-0	VALTION METSÄMAA				0	18419	317	83	0	0	0 Valtion metsämaa, ei mitoiteta
			290-893-1-0 Summa		0	1	0	1	929736	2087	913	5	5	
57439253	290-405-11-3	TIEALUE	290-405-11-3	TIEALUE				0	2602	14	8	0	0	0 Kapea tiealue
			290-405-11-3 Summa		0	0	0	0	2602	14	8	0	0	
57334665	290-405-878-27	Korpisalmen lohkokun	290-405-878-27	Korpisalmen lohkokunt				0	940	62	16	0	0	0 Pinta-ala ei riitä rakennuspaikalle
57439210	290-405-878-27	Korpisalmen lohkokun	290-405-878-27	Korpisalmen lohkokunt				0	2161	101	60	0	0	0 Palsta SL-alueen keskellä, ei rakentamiselle
57439211	290-405-878-27	Korpisalmen lohkokun	290-405-878-27	Korpisalmen lohkokunt				0	824	55	21	0	0	0 Pinta-ala ei riitä rakennuspaikalle
			290-405-878-27 Summa		0	0	0	0	3925	218	97	1	0	
57439252	290-409-42-7	NISKA-AHO	290-409-42-7	NISKA-AHO	0	1	3	4	321618	554	467	-1	0	
			290-409-42-7 Summa		0	1	3	4	321618	554	467	-1	0	
57334666	290-882-1-0	Yleisiin tarpeisiin VM	ei nimeä	ei nimeä				0	3800	354	287	0	0	0 Kapea, tulvauhkan al
57334667	290-895-1-9283	tiealue	ei nimeä	ei nimeä				0	14310	0	0	0	0	0 Tiealue
			ei nimeä Summa		0	0	0	0	18110	354	287	0	0	
			Kaikki yhteensä		25	3	98	126	21987705	59243	36803	0	86	

Kaikki yhteensä (mitoitusosiosta poistettu negatiiviset emätilasummat)



ID	TPTEKSTI	NIMI	EMATEKSTI	EMANIMI	R_A	R_L	R_Y	Pinta-ala	RANTA		Mitoitusalue	Mitoitus	Mitoituksen mukaiset uudet rakennuspaikat		Kommentit
									m	muunn			kaavassa		
57411055	290-405-176-0	KELLIKONAHO	290-405-176-0	KELLIKONAHO			0	196679	459	386	5	2	1		
271627787	290-405-176-1	ei nimeä	290-405-176-0	KELLIKONAHO	0	1	1	5714	99	99	5	-1			
			290-405-176-0 Summa		0	1	1	202393	558	485			1		
57411142	290-405-263-1	TUHERO	290-405-263-0	LISÄ-JOUKOLA	0	1	1	2559	51	51	5	-1			
57411063	290-405-263-2	LISÄ-JOUKOLA	290-405-263-0	LISÄ-JOUKOLA	0	1	1	354775	786	488	5	1	1		
			290-405-263-0 Summa		0	2	2	357334	837	539			1		
57407525	290-405-276-10	KIVITASKU	290-405-276-10	KIVITASKU	0	1	1	4479	60	60	5	-1	0		
			290-405-276-10 Summa		0	1	1	4479	60	60			-1		0
57411131	290-405-276-11	POUKAMA	290-405-276-11	POUKAMA	0	1	1	4340	78	78	5	-1	0		
			290-405-276-11 Summa		0	1	1	4340	78	78			-1		0
57407546	290-405-276-15	MÄNTYLÄHTI	290-405-276-15	MÄNTYLÄHTI	0	1	1	4269	60	23	5	-1	0		
			290-405-276-15 Summa		0	1	1	4269	60	23			-1		0
57407554	290-405-276-17	TIENPÄÄ	290-405-276-17	TIENPÄÄ	0	1	1	3971	65	65	5	-1	0		
			290-405-276-17 Summa		0	1	1	3971	65	65			-1		0
57407562	290-405-276-19	ILTATAHTI	290-405-276-19	ILTATAHTI	0	1	1	3724	58	58	5	-1	0		
			290-405-276-19 Summa		0	1	1	3724	58	58			-1		0
57407445	290-405-276-2	HIIETIKKO	290-405-276-2	HIIETIKKO	0	1	1	4519	62	62	5	-1	0		
			290-405-276-2 Summa		0	1	1	4519	62	62			-1		0
57407563	290-405-276-21	MÄNTYHIIETIKKO	290-405-276-21	MÄNTYHIIETIKKO	0	1	1	3299	52	51	5	-1	0		
			290-405-276-21 Summa		0	1	1	3299	52	51			-1		0
57407564	290-405-276-22	KÄPÄLÄMAKI	290-405-276-22	KÄPÄLÄMAKI	0	1	1	4489	55	55	5	-1	0		
			290-405-276-22 Summa		0	1	1	4489	55	55			-1		0
57407573	290-405-276-24	LEHTORANTA	290-405-276-24	LEHTORANTA	0	1	1	3813	64	64	5	-1	0		
			290-405-276-24 Summa		0	1	1	3813	64	64			-1		0
57411139	290-405-276-28	Riekkoranta	290-405-276-28	Riekkoranta	0	1	1	6562	125	104	5	0	0		
			290-405-276-28 Summa		0	1	1	6562	125	104			0		0
57362486	290-405-276-30	Rytivaara	290-405-276-30	Rytivaara			0	13274	195	192	7	1	2		
57407438	290-405-276-30	Rytivaara	290-405-276-30	Rytivaara	0		0	345039	2826	1023	5	5	4		
57407439	290-405-276-30	Rytivaara	290-405-276-30	Rytivaara	0		0	24944	72	72	5	0	1	Rakennus? Rakentamiskelpoisuus?	
57407519	290-405-276-30	Rytivaara	290-405-276-30	Rytivaara	0		0	22771	808	329	saari	0	0	Saareen ei osoiteta rakentamista	
			290-405-276-30 Summa		0	0	0	406028	3901	1615		6,813	7		
336297005	290-405-276-31	Laajalahti	290-405-276-31	Laajalahti			0	113077	329	329	5	2	2		
														Saareen ei osoiteta rakentamista (rajoitteina pinta-ala ja tulvauhka)	
336297028	290-405-276-31	Laajalahti	290-405-276-31	Laajalahti			0	5235	363	0	0		2		
			290-405-276-31 Summa		0	0	0	118312	692	329			2		2
57362417	290-405-276-4	KORPIRANTA	290-405-276-4	KORPIRANTA	1	1	2	5026	62	58	7	-2	0		
			290-405-276-4 Summa		1	1	2	5026	62	58			-2		0
57362416	290-405-276-5	SALORANTA	290-405-276-5	SALORANTA	1	0	1	5690	60	60	7	-1	0		
			290-405-276-5 Summa		1	0	1	5690	60	60			-1		0
57407446	290-405-276-7	MARJORANTA	290-405-276-7	MARJORANTA	0	1	1	4540	77	77	5	-1	0		
			290-405-276-7 Summa		0	1	1	4540	77	77			-1		0
57407447	290-405-276-8	MARJONIEMI	290-405-276-8	MARJONIEMI	0	1	1	4581	168	116	5	0	0		
			290-405-276-8 Summa		0	1	1	4581	168	116			0		0
57362587	290-405-291-0	JÄNKÄRANTA	290-405-291-0	JÄNKÄRANTA	0	1	1	10040	169	169	7	0	0		
			290-405-291-0 Summa		0	1	1	10040	169	169			0		0
57362490	290-405-306-0	MARTTILA	290-405-306-0	MARTTILA			0	826	14	14	7	0	0	Pinta-ala ei riitä rakennuspaikalle	
57407517	290-405-306-0	MARTTILA	290-405-306-0	MARTTILA	0	1	1	2104	51	44	saari	0	0		
			290-405-306-0 Summa		0	1	1	2930	65	58			0		0
57407532	290-405-307-1	VIRPELÄ	290-405-307-1	VIRPELÄ	0	1	1	4205	70	70	5	-1	0		
			290-405-307-1 Summa		0	1	1	4205	70	70			-1		0
57407533	290-405-307-2	PANULA	290-405-307-2	PANULA	1	0	1	4100	71	71	5	-1	0		
			290-405-307-2 Summa		1	0	1	4100	71	71			-1		0

ID	TPTEKSTI	NIMI	EMATEKSTI	EMANIMI	R_A	R_L	R_Y	RANTA			Mitoitusalue	Mitoitus	Mitoituksen mukaiset uudet rakennuspaikat		Kommentit
								Pinta-ala	m	muunn			kaavassa		
57407449	290-405-307-7	Heikkilä	290-405-307-7	Heikkilä			0	178	45	0	saari			0	Saareen ei osoiteta rakentamista (rajoitteina pinta-ala ja tulvauhka)
57407452	290-405-307-7	Heikkilä	290-405-307-7	Heikkilä	0	2	2	215500	1088	946		5	3	3	
290-405-307-7 Summa					0	2	2	215678	1133	946			3	3	
57407507	290-405-33-39	METSÄLÄ 2	290-405-33-10	HÄKKILÄ			0	10979	0	0					ei kaava-alueella
57407511	290-405-33-39	METSÄLÄ 2	290-405-33-10	HÄKKILÄ			0	11666	111	111		7	1	1	
57362657	290-405-33-42	LUHTIRANTA	290-405-33-10	HÄKKILÄ	0	1	1	40063	246	227		7	1	0	
197100961	290-405-33-70	JOKKELA	290-405-33-10	HÄKKILÄ			0	31964	224	224		7	2	2	
57407505	290-405-33-78	HÄKKILÄ	290-405-33-10	HÄKKILÄ			0	7420	0	0					ei kaava-alueella
260395292	290-405-33-78	HÄKKILÄ	290-405-33-10	HÄKKILÄ	2	0	2	84065	426	426		7	1	1	
290-405-33-10 Summa					2	1	3	186157	1007	988			4	4	
57362656	290-405-33-44	KESÄRANTA	290-405-33-13	HAKALA II	0	1	1	22778	126	126		7	0	0	
290-405-33-13 Summa					0	1	1	22778	126	126			0	0	
57362571	290-405-33-14	KANKAALA	290-405-33-14	KANKAALA	0	1	1	25342	124	124		7	0	0	
290-405-33-14 Summa					0	1	1	25342	124	124			0	0	
57362573	290-405-33-15	HUOTARINKAARRE II	290-405-33-15	HUOTARINKAARR			0	21805	133	129		7	1	1	
290-405-33-15 Summa					0	0	0	21805	133	129			1	1	
57407518	290-405-33-17	KESÄRANTA	290-405-33-17	KESÄRANTA	0	1	1	2636	147	33	saari		0	0	
290-405-33-17 Summa					0	1	1	2636	147	33			0	0	
57362414	290-405-33-27	LIVOHKA	290-405-33-18	LEHTOLA	0	1	1	2073	51	51		7	-1	0	
57407496	290-405-33-29	LEHTORANTA	290-405-33-18	LEHTOLA	0	1	1	2002	51	51		7	-1	0	
207312827	290-405-33-71	Lehtola	290-405-33-18	LEHTOLA			0	75772	1205	829	Saari: pinta-alan r		2	0	Saareen ei ensijaisesti uusia rakennuspaikkoja
207312828	290-405-33-71	Lehtola	290-405-33-18	LEHTOLA	0	1	1	27344	178	143		7	0	0	
207312830	290-405-33-72	Lehtoniemi	290-405-33-18	LEHTOLA	1	1	2	10495	94	89		7	-1	0	
207312832	290-405-33-73	Koivuranta	290-405-33-18	LEHTOLA	0	1	1	31587	184	178		7	0	0	
207312835	290-405-33-74	Haanranta	290-405-33-18	LEHTOLA			0	17078	189	189		7	1	1	
290-405-33-18 Summa					1	5	6	166351	1952	1529			1	1	
57362579	290-405-33-31	PAJURANTA	290-405-33-20	PAJUNIEMI	0	1	1	2870	73	47		7	-1	0	
57362655	290-405-33-48	PAJUNIEMI	290-405-33-20	PAJUNIEMI			0	58084	753	360		7	3	2	
290-405-33-20 Summa					0	1	1	60954	826	407			2	2	
57407490	290-405-33-21	MÄNNIKKÖ	290-405-33-21	MÄNNIKKÖ			0	1135	31	31		7	0	0	Pinta-ala ei riitä rakennuspaikalle
290-405-33-21 Summa					0	0	0	1135	31	31			0	0	
57407492	290-405-33-22	HÄKLI	290-405-33-22	HÄKLI			0	6665	0	0		7	0	0	Ei rantaa
57407508	290-405-33-22	HÄKLI	290-405-33-22	HÄKLI			0	24951	0	0					ei kaava-alueella
57407510	290-405-33-22	HÄKLI	290-405-33-22	HÄKLI	0	1	1	23147	226	226		7	1	1	
290-405-33-22 Summa					0	1	1	54763	226	226			1	1	
57407509	290-405-33-24	HUUSKONNIEMI	290-405-33-24	HUUSKONNIEMI	0	1	1	30885	362	339		7	1	1	
57407521	290-405-33-24	HUUSKONNIEMI	290-405-33-24	HUUSKONNIEMI			0	16135	0	0					ei kaava-alueella
290-405-33-24 Summa					0	1	1	47020	362	339			1	1	
57407491	290-405-33-37	Eilantupa	290-405-33-3	KOIVULA	0	1	1	2071	48	48		7	-1	0	
57407515	290-405-33-38	KOIVULA	290-405-33-3	KOIVULA	0	1	1	33866	446	344		7	1	1	
290-405-33-3 Summa					0	2	2	35937	494	392			1	1	
57362586	290-405-33-25	KALLIO	290-405-33-4	PAJULAHTI	0	2	2	2353	35	35		7	-2	0	
57362585	290-405-33-33	PAJUPILLI	290-405-33-4	PAJULAHTI	0	1	1	3524	49	45		7	-1	0	
57362651	290-405-33-34	Pajulahti	290-405-33-4	PAJULAHTI	0	1	1	61569	301	275		7	1	0	
290-405-33-4 Summa					0	4	4	67446	385	354			-2	0	
57362578	290-405-33-47	PAJULA	290-405-33-47	PAJULA	0	1	1	6574	256	88		7	0	0	
290-405-33-47 Summa					0	1	1	6574	256	88			0	0	
62559963	290-405-33-62	RANTARINNE	290-405-33-5	HAKALA	1	0	1	3558	37	19		7	-1	0	
57407541	290-405-33-63	HAKALA	290-405-33-5	HAKALA			0	8488	174	121		7	1	0	
290-405-33-5 Summa					1	0	1	12046	211	140			0	0	
57362484	290-405-33-6	Kalliolahti	290-405-33-6	Kalliolahti			0	70350	572	428		7	3	3	
290-405-33-6 Summa					0	0	0	70350	572	428			3	3	
57407540	290-405-33-65	RANTA-HAKALA	290-405-33-65	RANTA-HAKALA	1	0	1	40385	133	100		7	0	0	

ID	TPTEKSTI	NIMI	EMATEKSTI	EMANIMI	R	A	R	L	R	Y	Pinta-ala	RANTA		Mitoitusalue	Mitoitus	Mitoituksen mukaiset uudet rakennuspaikat		Kommentit				
												m	muunn			kaavassa						
290-405-33-65 Summa												1	0	1	40385	133	100			0	0	
186455970	290-405-33-68	JYLHAKALLIO	290-405-33-7	HUOTARINKAARR	0	1	1		15519	151	151			7	0							
57362483	290-405-33-7	HUOTARINKAARR	290-405-33-7	HUOTARINKAARR	0			0	36141	196	185			7	1		1					
290-405-33-7 Summa												0	1	1	51660	347	336			1	1	
57362491	290-405-33-55	PAJUKALLIO	290-405-33-8	METSÄLÄ	0	1	1		16440	108	108			7	0							
57362492	290-405-33-56	METSÄLÄ	290-405-33-8	METSÄLÄ	0			0	50305	218	149			7	1		1					
290-405-33-8 Summa												0	1	1	66745	326	257			1	1	
207312837	290-405-33-80	Kalliolahti	290-405-33-80	Kalliolahti				0	13451	106	65			7	0		1	Tasapuolisuusperiaate: emättille vähintään yksi rakennusoikeus				
290-405-33-80 Summa												0	0	0	13451	106	65			0	1	
57489501	290-405-4-6	TAKALUHTA	290-405-4-6	TAKALUHTA	0	1	1		117994	860	565	saari		Saari: pinta-ali:			1	Osa palstasta rakennuskelvotonta ja alavaa, olevan rakennuspaikan läheinen alue lasketaan saarten mitoitusperiaatteilla koska pääsytiät ei voida osoittaa				
290-405-4-6 Summa												0	1	1	117994	860	565			0	1	
57489526	290-405-4-77	KORTELA	290-405-4-8	KOTILUHTA	0	1	1		2550	50	50			5	-1							
57489525	290-405-4-78	SUOKKO	290-405-4-8	KOTILUHTA	0	1	1		3373	69	69			5	-1							
57489502	290-405-4-79	KOTILUHTA	290-405-4-8	KOTILUHTA				0	127091	630	561			5	3			Palsta suota ja tulvauhkan alaista aluetta, rakennuskelvoton				
290-405-4-8 Summa												0	2	2	133014	749	680			1	0	
57489500	290-405-5-10	KITEENLUHTA	290-405-5-10	KITEENLUHTA	0	1	1		166856	1896	1259	saari		Saari: pinta-ali:			1	Osa palstasta rakennuskelvotonta ja alavaa, olevan rakennuspaikan läheinen alue lasketaan saarten mitoitusperiaatteilla koska pääsytiät ei voida osoittaa				
290-405-5-10 Summa												0	1	1	166856	1896	1259			0	1	
57407443	290-405-5-12	SAUNARANTA	290-405-5-12	SAUNARANTA	0	1	1		889	63	50			5	-1							
290-405-5-12 Summa												0	1	1	889	63	50			-1	0	
57362642	290-405-5-33	RYTEIKKÖ	290-405-5-13	RYTIAHO	0	1	1		4338	88	68			7	-1							
57362653	290-405-5-34	RYTIAHO	290-405-5-13	RYTIAHO				0	381	0	0			7	0			Pinta-ala ei riitä rakennuspaikalle				
57407437	290-405-5-34	RYTIAHO	290-405-5-13	RYTIAHO	1	0	1		76108	375	331			5	1							
290-405-5-13 Summa												1	1	2	80827	463	399			0	0	
57362654	290-405-5-32	AUTIO	290-405-5-6	AUTIO				0	3902	210	73			7	1			Palsta lähes täysin tulvauhkan alainen				
290-405-5-6 Summa												0	0	0	3902	210	73			1	0	
57407431	290-405-5-7	RYTIAHO I	290-405-5-7	RYTIAHO I				0	6421	0	0			7	0			Ei rannassa. Tasapuolisuusperiaate: emättille vähintään yksi rakennusoikeus				
290-405-5-7 Summa												0	0	0	6421	0	0			0	1	
57362589	290-405-6-31	KALLIORANTA	290-405-6-11	RANTA-AHO	0	1	1		3592	71	64			7	-1							
57407441	290-405-6-32	SUVIPIRTTI	290-405-6-11	RANTA-AHO	0	1	1		3509	61	61			5	-1							
57407442	290-405-6-33	KIVIRANTA	290-405-6-11	RANTA-AHO	0	1	1		3467	56	56			5	-1							
57362588	290-405-6-34	RANTA-AHO	290-405-6-11	RANTA-AHO	0			0	145221	734	486			7	3			1				
57411074	290-405-6-34	RANTA-AHO	290-405-6-11	RANTA-AHO	1	0	1		167553	144	144			5	0							
290-405-6-11 Summa												1	3	4	323342	1066	811			1	1	
57411078	290-405-6-14	PIKKUNIEMI	290-405-6-14	PIKKUNIEMI	0	1	1		1961	147	70			5	-1							
290-405-6-14 Summa												0	1	1	1961	147	70			-1	0	
57411113	290-405-6-18	KOLMIO	290-405-6-15	IMMOLA				0	144	14	14			5	0							
57411111	290-405-6-20	POUKAMA	290-405-6-15	IMMOLA				0	1396	65	65			5	0							
57411081	290-405-6-24	KIVITASKU	290-405-6-15	IMMOLA				0	2338	55	31			5	0							
57411079	290-405-6-26	KATVE	290-405-6-15	IMMOLA				0	2227	56	49			5	0							
57411080	290-405-6-27	VÄSTI	290-405-6-15	IMMOLA	0	1	1		1915	50	50			5	-1							
57411082	290-405-6-29	HIEKKARANTA	290-405-6-15	IMMOLA	0	1	1		3100	55	55			5	-1							
57411077	290-405-6-35	KIVINIEMI	290-405-6-15	IMMOLA				1	5178	107	83			5	-1							
57411143	290-405-6-45	METSÄRANTA	290-405-6-15	IMMOLA	0	1	1		2600	64	56			5	-1							
57411076	290-405-6-46	IMMOLA	290-405-6-15	IMMOLA	1	0	1		246624	784	520			5	2							
290-405-6-15 Summa												1	4	5	265522	1250	922			0	0	

ID	TPTEKSTI	NIMI	EMATEKSTI	EMANIMI	R_A	R_L	R_Y	Pinta-ala	RANTA		Mitoitusalue	Mitoitus	Mitoituksen mukaiset uudet rakennuspaikat		Kommentit
									m	muunn			kaavassa		
57411114	290-405-6-16	SIIMES	290-405-6-7	KALLIOLAHTI	0	1	1	1942	45	45	5	-1	0		
57411112	290-405-6-22	LISÄ-SIIMES	290-405-6-7	KALLIOLAHTI			0	524	0	0	5	0	0		
57411075	290-405-6-23	Kalliolahti	290-405-6-7	KALLIOLAHTI			0	90305	4	4	5	0	0		
290-405-6-7 Summa					0	1	1	92771	49	49		-1	0		
57411050	290-405-75-7	PUROLA	290-405-75-3	JOUKOLA	0	1	1	2859	106	57	5	-1	0		
57411052	290-405-75-8	JOUKOLA	290-405-75-3	JOUKOLA	1	0	1	234633	779	400	5	1	0		
290-405-75-3 Summa					1	1	2	237492	885	457		0	0		
57411049	290-405-75-5	ERKKILÄ	290-405-75-5	ERKKILÄ	0	1	1	1684	40	40	5	-1	0		
290-405-75-5 Summa					0	1	1	1684	40	40		-1	0		
57411051	290-405-75-10	LUOTOLA	290-405-75-6	LUOTOLA	1	1	2	314080	583	583	5	1	0	Olevalla rakennuspaikalla voi jatkaa toimintaa kaavamääräysten mukaisesti.	
78136095	290-405-75-9	TERVAKUMPU	290-405-75-6	LUOTOLA	1	1	2	10695	61	54	5	-2	0		
290-405-75-6 Summa					2	2	4	324775	644	637		-1	0		
57407421	290-405-876-21	Korpisalmen 1. jakokunt	290-405-876-21	Korpisalmen 1. jakc			0	2621550	0	0			0	Vesialue (ei mitoiteta)	
57407422	290-405-876-21	Korpisalmen 1. jakokunt	290-405-876-21	Korpisalmen 1. jakc			0	46602	0	0			0	Vesialue (ei mitoiteta)	
57489503	290-405-876-21	Korpisalmen 1. jakokunt	290-405-876-21	Korpisalmen 1. jakc			0	1008475	0	0			0	Vesialue (ei mitoiteta)	
290-405-876-21 Summa					0	0	0	3676627	0	0		0	0		
57407444	290-405-878-27	Korpisalmen lohkokunta	290-405-878-27	Korpisalmen lohkok			0	11100	303	229	5	1	0	Osoitetaanko rakennuspaikkaa?	
290-405-878-27 Summa					0	0	0	11100	303	229		1	0		
57407380	290-405-878-7	Haminapalsta	290-405-878-7	Haminapalsta			0	1027	64	55	5		0	Pinta-ala ei riitä rakennuspaikalle	
290-405-878-7 Summa					0	0	0	1027	64	55		0	0		
57407558	290-405-9-46	TERVATÖRMÄ	290-405-9-10	PUUSKA	0	1	1	9562	86	86	5	-1	0		
57407559	290-405-9-47	KUOPPALA	290-405-9-10	PUUSKA			0	6758	41	41	5	0	0		
57407561	290-405-9-48	PUUSKA	290-405-9-10	PUUSKA	1	0	1	15360	118	118	5	0	0		
290-405-9-10 Summa					1	1	2	31680	245	245		-1	0		
57407381	290-405-9-28	KANERVALA	290-405-9-28	KANERVALA	0	1	1	2440	87	87	5	-1	0		
290-405-9-28 Summa					0	1	1	2440	87	87		-1	0		
57407367	290-405-9-50	PESOLA	290-405-9-29	PESOLA			0	60453	331	127	5	1	0	1 Rakennuspaikka tulvauhkan ulkopuolelle Saareen ei osoiteta rakentamista (rajoitteina pinta-ala ja tulvauhka)	
57407448	290-405-9-50	PESOLA	290-405-9-29	PESOLA			0	606	93	0	Saari	saari	1	0	
290-405-9-29 Summa					0	0	0	61059	424	127		1	0		
57489430	290-407-11-13	EEROLA	290-407-11-13	EEROLA	1	0	1	21499	74	74	5	-1	0		
290-407-11-13 Summa					1	0	1	21499	74	74		-1	0		
57489429	290-407-11-14	KORTENIEMI	290-407-11-14	KORTENIEMI	2	1	3	122974	596	429	5	-1	0		
290-407-11-14 Summa					2	1	3	122974	596	429		-1	0		
57489428	290-407-11-2	KORTEAHO	290-407-11-2	KORTEAHO	0	0	0	151605	220	61	5	0	0	0 Rakennuspaikka rantavyöhykkeen ulkopuolella	
290-407-11-2 Summa					0	0	0	151605	220	61		0	0		
57489425	290-407-11-9	KORTEPURO	290-407-11-9	KORTEPURO			0	72818	0	0	x		1	Tasapuolisuusperiaate: emätillalle vähintään yksi rakennusoikeus	
290-407-11-9 Summa					0	0	0	72818	0	0		0	1		
57489471	290-407-1-16	JOKIPERÄ	290-407-1-4	TIKKALA			0	295595	29	15	7	0	1	Tasapuolisuusperiaate: emätillalle vähintään yksi rakennusoikeus	
290-407-1-4 Summa					0	0	0	295595	29	15		0	1		
57489465	290-407-1-11	RÄNTÄMÄ	290-407-1-6	KOIVURANTA	0	1	1	2221	39	39	7	-1	0		
57489466	290-407-1-12	KOIVURANTA	290-407-1-6	KOIVURANTA	1	0	1	28014	136	134	7	0	0		
290-407-1-6 Summa					1	1	2	30235	175	173		-1	0		
57411097	290-407-16-10	Hongikkoaho	290-407-16-3	HONGIKKOAHO			0	57480	351	226	5	1	1		
292567532	290-407-16-30	Koivukallio	290-407-16-3	HONGIKKOAHO			0	104538	165	165	5	1	1		
292567535	290-407-16-31	Notko	290-407-16-3	HONGIKKOAHO			0	78104	197	169	5	1	1		
290-407-16-3 Summa					0	0	0	240122	713	560		3	3		
57489458	290-407-1-26	JOUKONLAHTI	290-407-1-7	KÄHKÖLÄ	0	2	2	88180	424	290	7	0	0		

ID	TPTEKSTI	NIMI	EMATEKSTI	EMANIMI	R_A	R_L	R_Y	RANTA			Mitoituksen mukaiset uudet rakennuspaikat			Kommentit
								Pinta-ala	m	Ruunn	Mitoitusalue	Mitoitus	kaavassa	
57489354	290-407-1-28	VÄINÄNSALMI	290-407-1-7	KÄHKÖLÄ			0	184361	963	572	5	2		Palsta pääosin suota ja tulvauhkan alainen, itälaita arvokasta harjua; ei rakentamiskelpoinen, mitoitusta pienennetty
57489454	290-407-1-28	VÄINÄNSALMI	290-407-1-7	KÄHKÖLÄ			0	26768	436	228	7	1		Palsta lähes täysin tulvauhkan alainen, mitoitusta pienennetty
57489457	290-407-1-28	VÄINÄNSALMI	290-407-1-7	KÄHKÖLÄ	0	2	2	23801	325	123	7	-1	1	Tilan/emättilan oikeuksista
57489455	290-407-1-32	ELINANKANGAS	290-407-1-7	KÄHKÖLÄ			0	73368	6	3	7	0		0 Palsta lähes täysin tulvauhkan alainen
57489473	290-407-1-32	ELINANKANGAS	290-407-1-7	KÄHKÖLÄ	1	0	1	401629	165	131	7	0		0
57489521	290-407-1-33	KÄHKÖLÄ	290-407-1-7	KÄHKÖLÄ	1	0	1	13716	135	118	7	0		0
290-407-1-7 Summa					2	4	6	811823	2454	1464		2		1
57489497	290-407-19-4	LAAJA	290-407-19-4	LAAJA	0	3	3	915868	2943	1866	5	6		6
290-407-19-4 Summa					0	3	3	915868	2943	1866		6		6
57489448	290-407-2-12	RYTYLI	290-407-2-12	RYTYLI			0	52874	839	208	7	1		1
290-407-2-12 Summa					0	0	0	52874	839	208		1		1
57362607	290-407-27-11	Paasiranta	290-407-27-4	METSÄMAA			0	22632	142	142	5	1		1
290-407-27-4 Summa					0	0	0	22632	142	142		1		1
57362609	290-407-27-7	PAHTALA	290-407-27-7	PAHTALA	0	1	1	2912	68	68	5	-1		0
290-407-27-7 Summa					0	1	1	2912	68	68		-1		0
57362612	290-407-27-10	KIDE	290-407-27-8	KIDE			0	634022	534	531	5	3		4
57411095	290-407-27-10	KIDE	290-407-27-8	KIDE			0	379797	942	838	5	4		3
290-407-27-8 Summa					0	0	0	1013819	1476	1369		7		7
133735618	290-407-2-19	Kerälä	290-407-2-9	MURHIVAARA	0	1	1	51370	73	67	7	-1	1	Palsta isolta osin tulvauhkan alainen
133735622	290-407-2-20	Luhtaniemi	290-407-2-9	MURHIVAARA			0	5925	186	149	7	1		1
133735625	290-407-2-21	Kariniemi	290-407-2-9	MURHIVAARA	0			618	92	0 saari		0		0
133735627	290-407-2-21	Kariniemi	290-407-2-9	MURHIVAARA	0	1	1	64139	804	533	7	3		0 Palsta pääosin tulvauhkan alainen
290-407-2-9 Summa					0	2	2	122052	1155	748		3		2
57362619	290-407-34-11	KESÄNIEMI	290-407-34-1	KOPPELOLAHTI	0	1	1	5037	128	106	5	0		0
57362622	290-407-34-13	KOPPELORANTA	290-407-34-1	KOPPELOLAHTI	0	1	1	2244	52	52	5	-1		0
57362623	290-407-34-14	KOPPELOLAHTI	290-407-34-1	KOPPELOLAHTI	0	3	3	211755	574	558	5	0		0 Toivottu rakentamisen määrä vaatii ranta- asemakaavaa
257112895	290-407-34-34	KOPPELONPESÄ	290-407-34-1	KOPPELOLAHTI	0	1	1	8596	54	48	5	-1		0
57362618	290-407-34-5	KOIVURINNE	290-407-34-1	KOPPELOLAHTI	0	1	1	2015	50	50	5	-1		0
57362621	290-407-34-7	KÄENPESÄ	290-407-34-1	KOPPELOLAHTI	0	1	1	2039	53	53	5	-1		0
290-407-34-1 Summa					0	8	8	231686	911	866		-4		0
57362613	290-407-34-26	TUHKANIEMI	290-407-34-4	TUHKANIEMI			0	32952	1058	427	Saari: asemakaav	0		0 Saarella ei asemakaavan mukaisia rakennuspaikkoja
57362646	290-407-34-26	TUHKANIEMI	290-407-34-4	TUHKANIEMI			0	74650	611	428	5	2		2
290-407-34-4 Summa					0	0	0	107602	1669	855		2		2
57489482	290-407-4-10	PIENIPULKKILA	290-407-4-10	PIENIPULKKILA	0	3	3	346776	1992	1184	5	3		3
290-407-4-10 Summa					0	3	3	346776	1992	1184		3		3
57489493	290-407-4-11	LAPINKANGAS	290-407-4-3	LAPINNIEMI			0	110339	595	403	5	2		2
57362630	290-407-4-12	LAPINNIEMI	290-407-4-3	LAPINNIEMI	0	1	1	153361	912	734	5	3		3
290-407-4-3 Summa					0	1	1	263700	1507	1137		5		5
57489483	290-407-4-9	NEVA	290-407-4-9	NEVA			0	13128	0	0	5	0		0 Palsta soistunut ja isolta osin tulvauhkan alainen
290-407-4-9 Summa					0	0	0	13128	0	0		0		0
57489480	290-407-5-14	RIIHIRANTA	290-407-5-1	TAKALAHTI	0	1	1	3608	87	78	5	-1		0
57489478	290-407-5-15	KIVIRANTA	290-407-5-1	TAKALAHTI	0	1	1	2616	103	68	5	-1		0
57489481	290-407-5-22	Takalahti	290-407-5-1	TAKALAHTI	1	0	1	338902	1455	1064	5	4		2
127855294	290-407-5-33	PIRKONKIVI	290-407-5-1	TAKALAHTI	0	1	1	4986	161	81	5	-1		0
57489479	290-407-5-35	PERINTÖLÄ	290-407-5-1	TAKALAHTI	0	1	1	5787	93	93	5	-1		0

ID	TPTEKSTI	NIMI	EMATEKSTI	EMANIMI	R_A	R_L	R_Y	Pinta-ala	RANTA		Mitoitusalue	Mitoitus	Mitoituksen mukaiset uudet rakennuspaikat		Kommentit
									m	muunn			kaavassa		
57489469	290-407-5-37	Tuuliranta	290-407-5-1	TAKALAHTI	0	1	1	11615	261	129	5	0	0	0	
			290-407-5-1 Summa		1	5	6	367514	2160	1513		2		2	
57489467	290-407-64-1	EERONNIEMI	290-407-64-1	EERONNIEMI	0	1	1	5054	150	137	7	0	0	0	
			290-407-64-1 Summa		0	1	1	5054	150	137		0		0	
57362632	290-407-64-11	KESÄNIEMI	290-407-64-11	KESÄNIEMI	0	1	1	5270	141	97	5	-1	0	0	
			290-407-64-11 Summa		0	1	1	5270	141	97		-1		0	
57362633	290-407-64-12	PALONIEMI	290-407-64-12	PALONIEMI	0	1	1	4714	106	73	5	-1	0	0	
			290-407-64-12 Summa		0	1	1	4714	106	73		-1		0	
57489511	290-407-64-18	PALONIEMI	290-407-64-18	PALONIEMI				0	5553	164	116	5	1	1	
			290-407-64-18 Summa		0	0	0	5553	164	116		1		1	
57489520	290-407-64-20	NIITYMAKI	290-407-64-20	NIITYMAKI	0	1	1	3646	79	25	5	-1	0	0	
			290-407-64-20 Summa		0	1	1	3646	79	25		-1		0	
57489529	290-407-64-23	LEVÄRANTA	290-407-64-23	LEVÄRANTA	0	1	1	5024	128	22	7	-1	0	0	
			290-407-64-23 Summa		0	1	1	5024	128	22		-1		0	
57489531	290-407-64-25	KIVIRANTA	290-407-64-25	KIVIRANTA	0	2	2	7371	68	68	5	-2	0	0	
			290-407-64-25 Summa		0	2	2	7371	68	68		-2		0	
57489532	290-407-64-26	KESÄLAHTI	290-407-64-26	KESÄLAHTI				0	5277	56	35	5	0	0	
			290-407-64-26 Summa		0	0	0	5277	56	35		0		0	
57362631	290-407-64-32	Lammasperä	290-407-64-32	Lammasperä	0			1446164	3383	2699	0	0	0	0	
57489351	290-407-64-32	Lammasperä	290-407-64-32	Lammasperä	0			32720	1137	346	0	0	0	0	
57489352	290-407-64-32	Lammasperä	290-407-64-32	Lammasperä	0			8599	368	81	0	0	0	0	
57489357	290-407-64-32	Lammasperä	290-407-64-32	Lammasperä	0			14604	447	83	5	0	0	0	
57489382	290-407-64-32	Lammasperä	290-407-64-32	Lammasperä	0			13425	522	139	0	0	0	0	
57489462	290-407-64-32	Lammasperä	290-407-64-32	Lammasperä	0			238256	3762	1539	0	0	0	0	
															Saareen ei osoiteta rakentamista (rajoitteina pinta-ala ja tulvauhka)
57489463	290-407-64-32	Lammasperä	290-407-64-32	Lammasperä	0			488	114	0	0	0	0	0	
57489472	290-407-64-32	Lammasperä	290-407-64-32	Lammasperä	0			289368	143	74	0	0	0	0	
57489474	290-407-64-32	Lammasperä	290-407-64-32	Lammasperä	0			899591	1181	505	0	0	0	0	
57489486	290-407-64-32	Lammasperä	290-407-64-32	Lammasperä	0			291565	1579	996	0	0	0	0	
57489530	290-407-64-32	Lammasperä	290-407-64-32	Lammasperä	0			5861	187	29	0	0	0	0	
57489539	290-407-64-32	Lammasperä	290-407-64-32	Lammasperä	0			1907695	6788	3685	0	0	0	0	
117429210	290-407-64-36	JOKIPERÄ	290-407-64-32	Lammasperä	0			5719	42	31	5	0	0	0	Rakennuksia
			290-407-64-32 Summa		0	0	0	5154055	19653	10205		1		0	
57489453	290-407-64-34	KESÄLÄ	290-407-64-34	KESÄLÄ	0			35441	364	200	7	0	0	0	Virkistykselle
111411409	290-407-64-34	KESÄLÄ	290-407-64-34	KESÄLÄ	0			31675	180	180	7	1	1	1	
			290-407-64-34 Summa		0	0	0	67116	544	380		1		1	
57489464	290-407-64-5	SIMOLA	290-407-64-5	SIMOLA	1	0	1	5122	0	0	7	0	0	0	
			290-407-64-5 Summa		1	0	1	5122	0	0		0		0	
57362608	290-407-66-0	Erämetsä	290-407-66-0	Erämetsä				0	17672	119	119	5	1	1	
			290-407-66-0 Summa		0	0	0	17672	119	119		1		1	
57362611	290-407-67-0	METSÄMAA	290-407-67-0	METSÄMAA				0	4992	456	0	0	0	0	Saari lähes kokonaan tulvauhkan alainen
57552040	290-407-67-0	METSÄMAA	290-407-67-0	METSÄMAA	0	2	2	417709	714	540	5	1	1	1	
			290-407-67-0 Summa		0	2	2	422701	1170	540		1		1	
57489519	290-407-69-0	KÄKKÄRÄ	290-407-69-0	KÄKKÄRÄ	0	1	1	2917	74	74	5	-1	0	0	
			290-407-69-0 Summa		0	1	1	2917	74	74		-1		0	
57489447	290-407-70-0	NIEMELÄ	290-407-70-0	NIEMELÄ	1	1	2	47084	330	82	7	-1	0	0	
			290-407-70-0 Summa		1	1	2	47084	330	82		-1		0	
57489419	290-407-876-5	Lammasperän lohkok. ja	290-407-876-5	Lammasperän lohkok.				0	46821	0	0	0	0	0	
57489496	290-407-876-5	Lammasperän lohkok. ja	290-407-876-5	Lammasperän lohkok.				0	7211823	0	0	0	0	0	
			290-407-876-5 Summa		0	0	0	7258644	0	0		0		0	
57362641	290-407-878-7	Lammasperän lohkokunt	290-407-878-7	Lammasperän lohkokunt	0	1	1	6117	218	110	5	0	0	0	
57489507	290-407-878-7	Lammasperän lohkokunt	290-407-878-7	Lammasperän lohkokunt	0			24119	0	0	5	0	0	0	
57489508	290-407-878-7	Lammasperän lohkokunt	290-407-878-7	Lammasperän lohkokunt	0			4470	90	86	5	0	0	0	
57489624	290-407-878-7	Lammasperän lohkokunt	290-407-878-7	Lammasperän lohkokunt	0			3561	218	61	5	0	0	0	

ID	TPTEKSTI	NIMI	EMATEKSTI	EMANIMI	R	A	R	L	R	Y	Pinta-ala	RANTA		Mitoitusalue	Mitoitus	Mitoituksen mukaiset uudet rakennuspaikat		Kommentit			
												m	muunn			kaavassa					
290-407-878-7 Summa												0	1	1	38267	526	257			0	0
57362604	290-405-298-0	JUURIKKANIEMI	290-893-1-0	VALTION METSÄM							0	3842	138	109	5	1		0			
57362667	290-405-6-47	METSONIEMI	290-893-1-0	VALTION METSÄM	0	1	1				12329	338	75	5	-1		0				
57362636	290-893-12-1	RASTIN VALTIONMAA	290-893-1-0	VALTION METSÄM							54407	0	84	Vesialue, ranta sc			0				
57411104	290-893-12-1	RASTIN VALTIONMAA	290-893-1-0	VALTION METSÄM							3918703	3286	1811	Vesialue ja virkist			0				
290-893-1-0 Summa												0	1	1	3989281	3762	2077			0	0
57489358	290-407-46-0	JUURIKKANIEMI	290-407-46-0	JUURIKKANIEMI	1	0	1				81760	361	347	5	1		1				
290-407-46-0 Summa												1	0	1	81760	361	347			1	1
57489359	290-407-61-0	LISÄ-NIEMELÄ	290-407-61-0	LISÄ-NIEMELÄ							142197	467	364	5	2		2				
290-407-61-0 Summa												0	0	0	142197	467	364			2	2
57362590	290-405-5-20	KIVIRANTA	290-405-5-5	MARJALA	0	1	1				6476	151	99	7	0						
57362591	290-405-5-28	MÄKELÄ	290-405-5-5	MARJALA	0	1	1				2119	50	50	7	-1						
57362592	290-405-5-30	Marjala	290-405-5-5	MARJALA							19885	487	7	7	0		Palsta jatkuu kaava-alueen ulkopuolelle				
290-405-5-5 Summa												0	2	2	28480	688	156			-1	0
57489361	290-407-1-13	SYVÄLAHTI	290-407-1-8	KOVIKKORANTA							289422	647	466	5	2		2				
290-407-1-8 Summa												0	0	0	289422	647	466			2	2
64818958	290-407-20-12	JUHOLA	290-407-20-3	JOKIPERÄ							33685	435	63	7	0		1 Tasapuolisuusperiaate, emätilan oikeuksista				
64951676	290-407-20-14	JOKIPERÄ	290-407-20-3	JOKIPERÄ							357587	1182	723	7	3		1 Palsta isolta osin soistunut ja tulvauhan alainen, mitoitusta pienennetty				
57489639	290-407-20-7	HUILINKI	290-407-20-3	JOKIPERÄ	0	1	1				2664	49	23	7	-1						
290-407-20-3 Summa												0	1	1	393936	1666	808			2	2
290-407-3-9 Summa												0	0	0	158942	2222	710			0	0
57489456	290-407-3-14	Tyrävaara	290-407-3-9	TYRÄVAARA							139792	1489	570	7			Palstan ranta soistunut ja tulvauhan alainen sekä luonnon kannalta arvokas, ei osoiteta rakentamista, rakentamismahdollisuuksia rantvyöhykkeen ulkopuolella				
57489470	290-407-3-14	Tyrävaara	290-407-3-9	TYRÄVAARA							14198	347	140	5			Palsta soistunut ja täysin tulvauhan alainen				
57489685	290-407-3-14	Tyrävaara	290-407-3-9	TYRÄVAARA							4952	386	0	saari	ei mitoiteta		kapea, soistunut ja tulvauhan alainen saari				
57489495	290-407-5-8	HEINÄRANTA	290-407-5-3	TYVELÄ	0	1	1				2877	52	52	5	-1						
57489487	290-407-5-9	TYVELÄ	290-407-5-3	TYVELÄ	1	0	1				38180	254	254	5	0						
290-407-5-3 Summa												1	1	2	41057	306	306			0	0
57489399	290-407-5-24	ERKKILÄ	290-407-5-4	HIRSINIEMI							25084	149	149	5	1		1				
57489400	290-407-5-25	KESÄRANTA	290-407-5-4	HIRSINIEMI							26643	242	242	5	1		1				
57489398	290-407-5-26	KIVIRANTA	290-407-5-4	HIRSINIEMI	0	1	1				25530	155	155	5	0						
57489494	290-407-5-27	TUULENTUPA	290-407-5-4	HIRSINIEMI	0	1	1				26727	249	249	5	0						
57489401	290-407-5-29	HIRSITÖRMÄ	290-407-5-4	HIRSINIEMI	0	1	1				47036	681	564	5	2		1 Rakentamista tien varrella?				
57489403	290-407-5-30	PELLONPÄÄ	290-407-5-4	HIRSINIEMI	0	1	1				5632	95	69	5	-1						
290-407-5-4 Summa												0	4	4	156652	1571	1427			3	3
57489489	290-407-5-10	MUSTIKKARANTA	290-407-5-6	KANTOLA	0	1	1				2428	57	57	5	-1						
57489396	290-407-5-12	TYVELÄ II	290-407-5-6	KANTOLA							111043	361	361	5	2		1 Tasapuolisuusperiaate				
146871475	290-407-5-34	Päiväntasaaja	290-407-5-6	KANTOLA	0	1	1				5314	83	83	5	-1						
284229987	290-407-5-36	Myötäniemi	290-407-5-6	KANTOLA	0	1	1				3147	186	76	5	-1						
57489488	290-407-5-17	PUOLUKKARANTA	290-407-5-6	KANTOLA	0	1	1				2071	48	40	5	-1						
57489485	290-407-5-32	KANTOLA	290-407-5-6	KANTOLA	1	0	1				165058	178	134	5	0						
290-407-5-6 Summa												1	4	5	289061	913	750			-1	1
193494383	290-895-1-9266	tiealue		ei nimeä							9716	0	0				0				
58124472	290-895-0-9121	tiealue		ei nimeä							11261	12	3				0				
57407428	290-405-876-26	vesialue		ei nimeä							2383026	0	0				0				
1502581050	290-895-1-9266	tiealue		ei nimeä							47821	124	0				0				
193494396	290-895-0-9121	tiealue		ei nimeä							20522	14	4				0				
ei nimeä Summa												0	0	0	2472346	150	7			0	0
Kaikki yhteensä												27	117	144	34185095	80935	50430			49	86

Kaikki yhteensä (mitoitusosiosta poistettu negatiiviset emätilasummat)